

Приложение № 1
к приказу Министерства
строительства и жилищно-
коммунального хозяйства Российской
Федерации
от 19 февраля 2015 г. № 117/пр

Кому: Обществу с ограниченной
(наименование застройщика)
ответственностью
(фамилия, имя, отчество – для граждан,
«Мегастрой»
полное наименование организации – для
440031, г. Пенза, ул. Окружная, 3
юридических лиц), его почтовый индекс
и адрес, адрес электронной почты)¹

РАЗРЕШЕНИЕ на строительство

Дата 16.02.2018 г.

№ 58-29-044-2018

Администрация города Пензы

(наименование уполномоченного федерального органа исполнительной власти или органа исполнительной власти субъекта Российской Федерации, или органа

местного самоуправления, осуществляющих выдачу разрешения на строительство. Государственная корпорация по атомной энергии «Росатом»)

в соответствии со статьей 51 Градостроительного кодекса Российской Федерации разрешает:


1	Строительство объекта капитального строительства	V
	Реконструкцию объекта капитального строительства	-
	Работы по сохранению объекта культурного наследия, затрагивающие конструктивные и другие характеристики надежности и безопасности такого объекта	-
	Строительство линейного объекта (объекта капитального строительства, входящего в состав линейного объекта)	-
	Реконструкцию линейного объекта (объекта капитального строительства, входящего в состав линейного объекта)	-
2	Наименование объекта капитального строительства (этапа) в соответствии с проектной документацией	Многоквартирный жилой дом (стр. № 30)
	Наименование организации, выдавшей положительное заключение экспертизы проектной документации, и в случаях, предусмотренных законодательством Российской Федерации, реквизиты приказа об утверждении положительного заключения государственной экологической экспертизы	Общество с ограниченной ответственностью «ГК РусьСтройЭкспертиза»

	Регистрационный номер и дата выдачи положительного заключения экспертизы проектной документации и в случаях, предусмотренных законодательством Российской Федерации, реквизиты приказа об утверждении положительного заключения государственной экологической экспертизы	77-2-1-3-0245-17 от 10.10.2017	
3	Кадастровый номер земельного участка (земельных участков), в пределах которого (которых) расположен или планируется расположение объекта капитального строительства	58:29:1008004:5145	
	Номер кадастрового квартала (кадастровых кварталов), в пределах которого (которых) расположен или планируется расположение объекта капитального строительства	58:29:1008004	
	Кадастровый номер реконструируемого объекта капитального строительства		
3.1	Сведения о градостроительном плане земельного участка	№RU58304000-0000000000004013, утвержденный постановлением администрации города Пензы от 22.04.2016 № 578/12	
3.2	Сведения о проекте планировки и проекте межевания территории		
3.3	Сведения о проектной документации объекта капитального строительства, планируемого к строительству, реконструкции, проведению работ по сохранению объекта культурного наследия, при которых затрагиваются конструктивные и другие характеристики надежности и безопасности объекта	Открытое акционерное общество «Приволжское конструкторское бюро по архитектурно-строительным системам и новым технологиям им. А.А. Якушева» Шифр: 03-17	
4	Краткие проектные характеристики для строительства, реконструкции объекта капитального строительства, объекта культурного наследия, если при проведении работ по сохранению объекта культурного наследия затрагиваются конструктивные и другие характеристики надежности и безопасности такого объекта:		
	Наименование объекта капитального строительства, входящего в состав имущественного комплекса, в соответствии с проектной документацией:		
	Общая площадь (кв. м):	9 187,60	Площадь участка (кв. м): 28 496,00
	Объем (куб. м):	30 534,00	в том числе подземной части (куб. м): 2 241,20
	Количество этажей (шт.):	12	Высота (м):
	Количество подземных этажей (шт.):	1	Вместимость (чел.):
	Площадь застройки (кв. м):	966,80	
	Иные показатели:	Количество блок-секций – 2; количество квартир – 100; общая площадь квартир – 5 704,60 кв.м; площадь квартир – 5 522,00 кв.м.	
5	Адрес (местоположение) объекта:	Российская Федерация, Пензенская обл., Пенза г., Октябрьский р-н, Ладожская ул., д. № 145	

6	Краткие проектные характеристики линейного объекта:	
	Категория: (класс)	
	Протяженность:	
	Мощность (пропускная способность, грузооборот, интенсивность движения):	
	Тип (КЛ, ВЛ, КВЛ), уровень напряжения линий электропередачи	
	Перечень конструктивных элементов, оказывающих влияние на безопасность:	
	Иные показатели:	

Срок действия настоящего разрешения – до “16” августа 2019 г. в соответствии с разделом ПОС
Шифр: 03-17-ПОС

**Исполняющий обязанности
 главы администрации города**



“16” августа 2018 г.

М.П.

Действие настоящего разрешения
 продлено до “30” июля 2020 г.

Глава администрации города
(должность уполномоченного
 лица органа, осуществляющего
 выдачу разрешения на строительство)




“27” мая 2019 г.

Действие настоящего разрешения
 продлено до “ ” 20 г.


(должность уполномоченного
 лица органа, осуществляющего
 выдачу разрешения на строительство)

“ ” 20 г.

М.П.


(подпись)

С.В. Волков
(расшифровка подписи)


(подпись)

В.Н. Кувайев
(расшифровка подписи)

(подпись)

(расшифровка подписи)

Всего проданы/продано _____ листа(ов)

3/10/2018

« 16 » *Сентября* 2018

С. С. Смирнов

